

# 吹上浜サイクリング ロードマップ



- サイクリングロード
- 国道
- 県道
- 一般道路
- 河川

**オススメ**  
**江口浜 海浜公園**

吹上浜初の人口ビーチをはじめ、トイレやシャワー棟、イベント広場などを備えた江口浜海浜公園。ビーチテラスからは美しい夕日をいつでも眺めることができます。




**オススメ**  
**江口浜**

全国各地からサーファーが訪れる江口浜は、マリンスポットとして有名です。夏にはサーフィンの九州大会、冬にはウインドサーフィンの全国大会が開催されます。



**オススメ**  
**妙円寺詣り**

妙円寺詣りは日置市に古くから伝わる伝統行事です。慶長5(1600)年、関ヶ原の戦いにおいて島津義弘公が敵軍突破した苦難をしのいで、鹿児島市の照国神社から徳重神社までの約20kmの道のりを歩く行事です。毎年10月第4土・日に開催



**オススメ**  
**せつぺとべ**

日置市の伝統行事「せつぺとべ」は、白装束の若者が田んぼの中で肩を組み、飛び跳ねて豊作を願う、全国的にも珍しい祭りです。せつぺとべとは「精一杯跳びなさい」という意味です。毎年6月第1日曜日に開催



**観光**  
**園林寺跡 (小松帯刀墓所)**

サイクリングロードの終点から東に1キロ行くと、小松帯刀の墓地がある園林寺跡があります。建立は応永24年(1417)、文禄4年(1595)に小根占からこの地に移された歴史ある墓所です。



**観光**  
**浜田橋**

大正2年に永吉川下流に建てられた3連アーチが美しい石橋です。長さ45m、幅4.1m、高さ6.5mで実際に使われている石橋としては県内最大とされています。

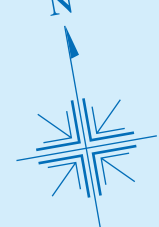


**観光**  
**しょうえんのいけ 正円池のホテイアオイ**

吹上浜公園に隣接する正円池はホテイアオイの群生地で、開花時期の6月から7月上旬は、薄紫色の花のじゅうたんが湖面いっぱいに広がります。



**終点**  
**日置市 (帆之港)**



吉利駅跡地

**レンタサイクルポート**

**かめまる館**

かめまる館



永吉駅跡地

**施設**  
**吹上浜公園**

松林に囲まれた総合運動公園。全天候型スポーツ施設「亀ドーム」のほか、体育館・陸上競技場・野球場・テニスコートなどさまざまなスポーツ施設がそろっています。



**レンタサイクルポート**

**国民宿舎 吹上砂丘荘**

国民宿舎 吹上砂丘荘



**観光**  
**吹上浜**

毎年5~7月にかけてウミガメが産卵に訪れることでも知られる吹上浜。平成8年には「日本の渚100選」にも選ばれた、全長約4.7kmにおよぶ美しい砂浜です。



**観光地引網**



渚のあま塩

**オススメ**  
**渚のあま塩**

吹上浜の沖から汲み出した海水を使い、昔ながらの手法で精製された自然海塩「渚のあま塩」は豊富なミネラルが含まれており、かすかな甘味があるのが特徴です。



**施設**  
**健康交流館 ゆ〜ぶる吹上**

吹上浜公園の近くに建つ温泉施設です。吹上浜を一望できる露天風呂や温泉プール、サウナなどを完備し、宿泊施設やレストランも併設しています。



**施設**  
**ひまわり館**

吹上地域で生産された旬の野菜や果物、新鮮食品や手作り加工品・工芸品も販売しています。日置市と交流のあるマレーシアの雑貨やお菓子なども並んでいます。



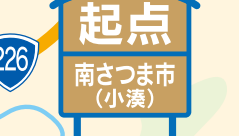
サンセットブリッジ

**サンセットブリッジ**



吹上浜海浜公園

**起点**  
**南さつま市 (小湊)**



**日置市へのアクセス**

- 車: 鹿児島中央駅→鹿児島IC→伊集院IC(約20分)
- 鹿児島中央駅→国道・県道(約45分)→日置市役所
- JR鹿児島本線: 鹿児島中央駅→伊集院駅(20分)
- バス: 山形屋バスセンター→伊集院駅(約60分)

Fukushima Cycling Road

13.0km

10.9km